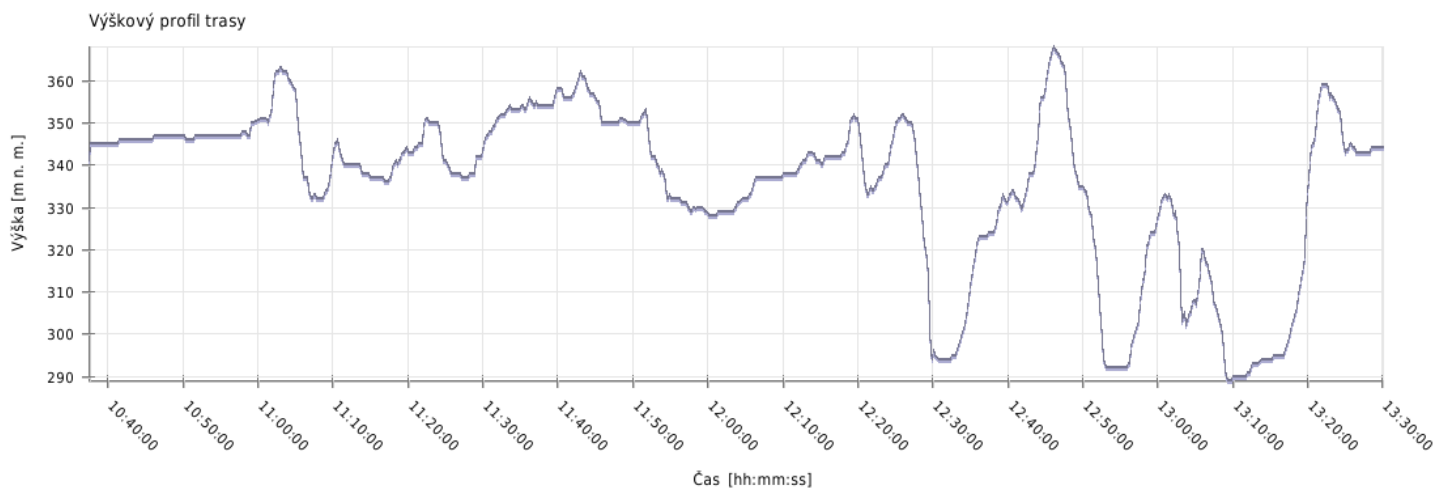
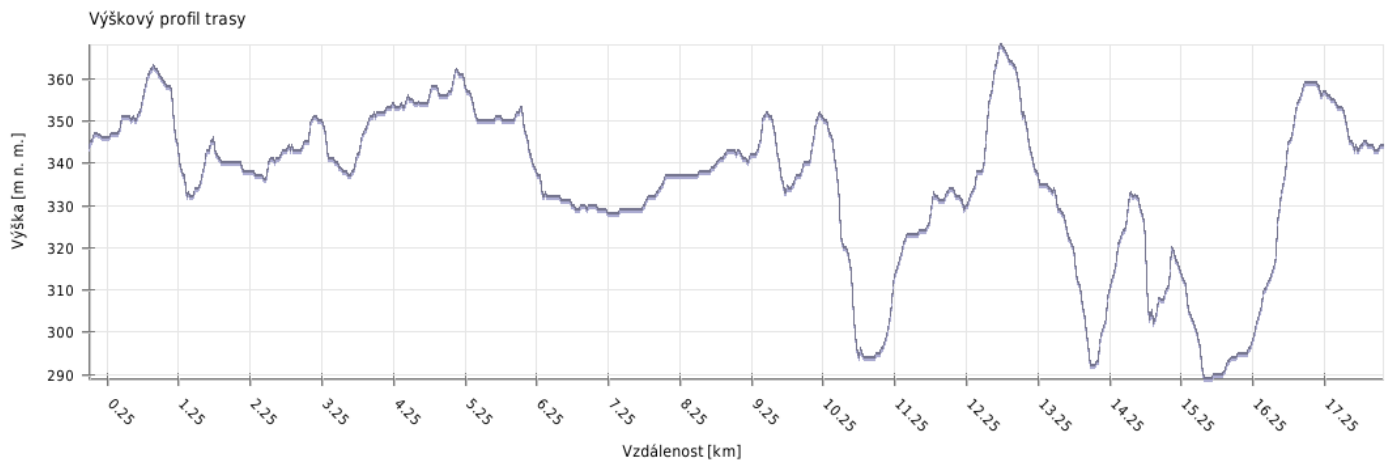
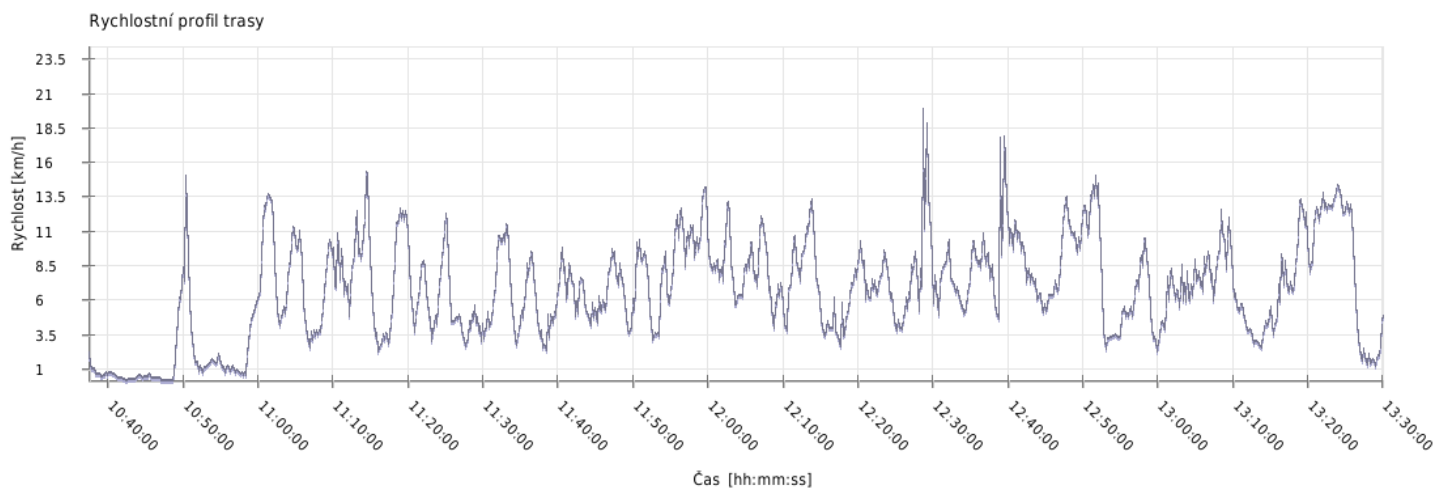
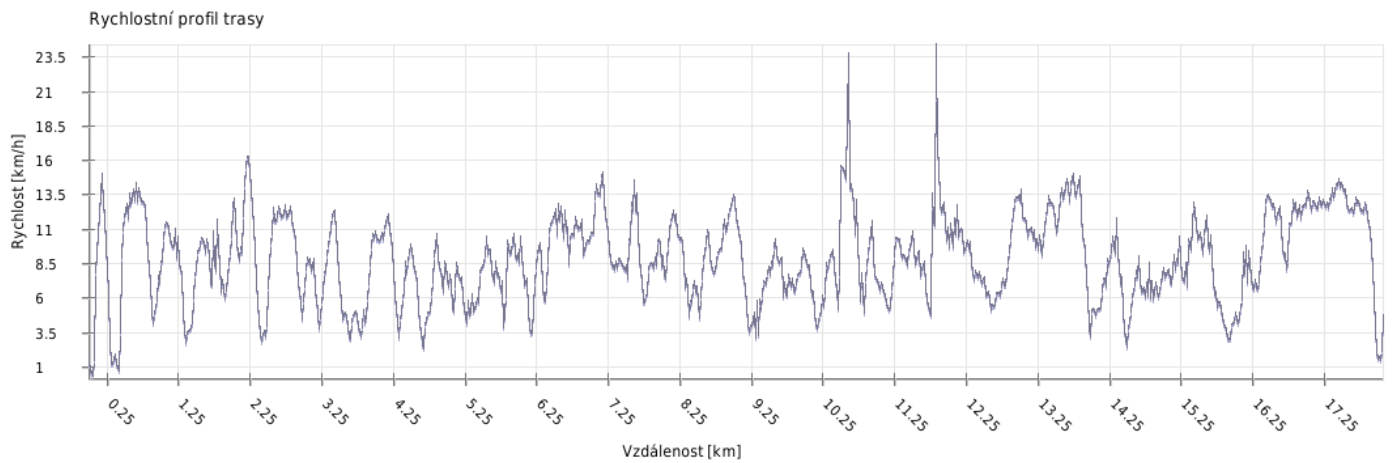


## Výška



Minimální výška:	289 m n. m.
Maximální výška:	368 m n. m.
Průměrná výška:	335.9 m n. m.
Maximální rozdíl:	79 m
Celkové stoupání:	373 m
Celkové klesání:	371 m
Počáteční výška:	342 m n. m.
Koncová výška:	344 m n. m.
Konečná bilance:	2 m

## Rychlost



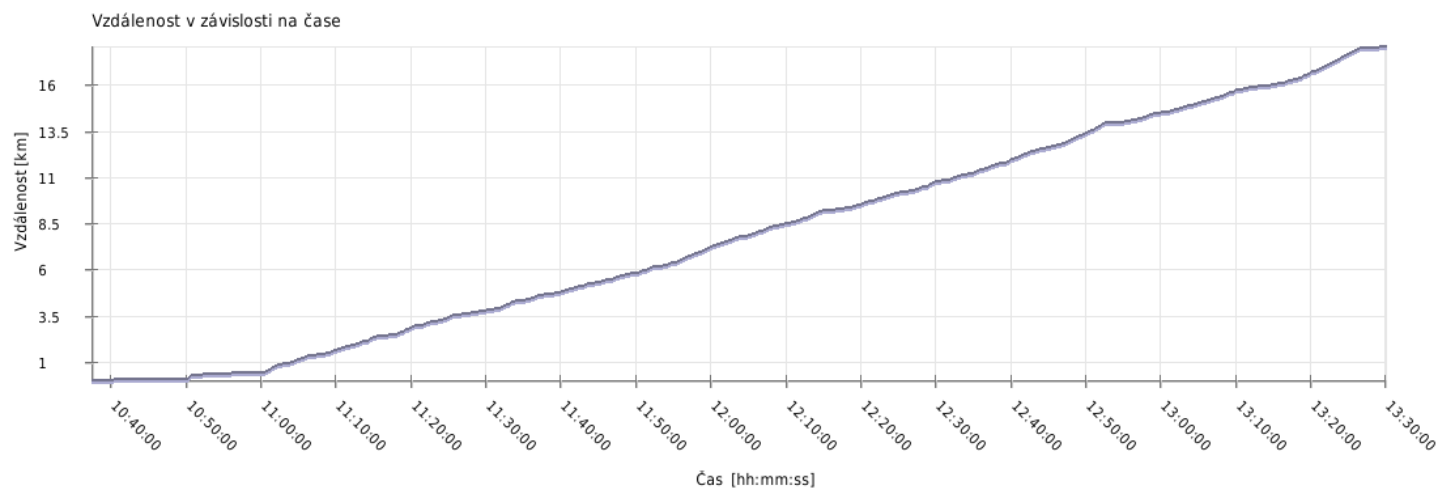
Minimální rychlost:	0.1 km/h
Maximální rychlost:	24.4 km/h
Průměrná rychlost stoupání:	8.1 km/h
Průměrná rychlost klesání:	9.6 km/h
Průměrná rychlost na rovině:	9.1 km/h
Průměrná rychlost:	8.9 km/h

## Čas

---

Datum trasy:	1.3.2009
Čas na začátku trasy:	10:37:28
Čas na konci trasy:	13:30:08
Celková doba trasy:	2h 52m 40s
Celková doba stoupání:	41m 00s
Celková doba klesání:	30m 05s
Celková doba roviny:	1h 41m 35s

## Vzdálenost



Celková plošná vzdálenost: 18 km

Celková skutečná vzdálenost: 18.1 km

Vzdálenost stoupání: 4.3 km

Vzdálenost klesání: 4.3 km

Vzdálenost roviny: 9.4 km